









Daglig infiskning

Tabellen visar registrerat svenskt fiske i anvisade kvoter och uppdateras med en dags fördröjning. Kvantiteter i ton förutom för lax (SAL) där kvantiteten är angiven i antal. OBS! Uppgifterna är preliminära och kan justeras.





Senast uppdaterad: 2016-12-25

Kvotfisk	Rapporteringskod	Kvot	Fångst	Utnyttjat	Rest	80%	Fiskestopp
ANF	Marulkar/ Nordsjön (EU)	11	0	4%	11		
ARU	Guldax/ Skagerrak, Kattegatt, Östersjön (EU), Nordsjön (EU)	39	1	1%	38		
BLI	Birkelånga/ Skagerrak, Kattegatt, Östersjön (EU)	3	0	0%	3		
CAP	Lodda/ Atlanten (Grönländsk zon)	0	0	100%	0		
COD	Torsk/ Kattegatt bifångst	132	109	83%	23		2016-12-14
COD	Torsk/ Nordsjön (Joint)	38	37	99%	1		2016-09-21
COD	Torsk/ Nordsjön (Norsk zon, Nabo)	382	335	88%	47		2016-09-26
COD	Torsk/ Skagerrak	658	626	95%	32		2016-10-31
COD	Torsk/ Skagerrak (Trål)	444	439	99%	4		2016-10-27
COD	Torsk/ Skagerrak (Övriga)	214	187	87%	28		2016-08-15
COD	Torsk/ Östersjön/Delområde 22-24	2 054	2 006	98%	47		2016-11-07
COD	Torsk/ Östersjön/Delområde	954	1 009	106%	-56		2016-10-06

22-24 (Trål)

COD	Torsk/ Östersjön/Delområde 22-24 (Övriga)	1 100	997	91%	103	📅2016-11-09
COD	Torsk/ Östersjön/Delområde 25-32	10 941	4 238	39%	6 703	
COD	Torsk/ Östersjön/Delområde 25-32 (Trål)	9 441	3 691	39%	5 750	
COD	Torsk/ Östersjön/Delområde 25-32 (Övriga)	1 500	547	36%	953	
D/F	Sandskägga/Skrubba/ Nordsjön (EU)	6	0	1%	6	
DGS	Pigghaj/ Nordsjön (EU)	0	0			
DGS	Pigghaj/ Skagerrak, Kattegatt (EU)	0	0			
HAD	Kolja/ Nordsjön (Joint)	263	11	4%	253	
HAD	Kolja/ Nordsjön (Norsk zon, Nabo)	707	108	15%	599	
HAD	Kolja/ Skagerrak, Kattegatt, Östersjön (EU)	398	128	32%	270	
HER	Sill (Atlantiskandisk)/ Norska havet	7	0	0%	7	
HER	Sill/ Nordsjön (Norsk zon, Nabo)	1 184	599	51%	585	
HER	Sill/ Nordsjön norr om 53.30 N/ (Joint)	7 262	7 812	108%	-550	📅2016-08-29
HER	Sill/ Nordsjön/ Bifångst	69	33	48%	36	
HER	Sill/ Skagerrak, Kattegatt, Nordsjön (EU)	28 176	26 998	96%	1 177	📅2016-10-12
HER	Sill/ Skagerrak, Kattegatt/ Bifångst	917	792	86%	125	📅2016-12-14

HER	Sill/ Östersjön/Delområde 22-24	3 153	1 857	59%	1 297	
HER	Sill/ Östersjön/Delområde 25-29 och 32 (ej Riga)	58 564	56 518	97%	2 045	🚩 2016-06-10
HER	Sill/ Östersjön/Delområde 30-31	28 911	22 146	77%	6 764	
HKE	Kummel/ Skagerrak, Kattegatt, Östersjön (EU)	259	49	19%	209	
I/F	Industriarter/ Nordsjön (Norsk zon, Nabo)	800	724	90%	76	🚩 2016-05-09
JAX	Taggmakrill/ EG- och Int. vatten	36	0	0%	36	
JAX	Taggmakrill/ Nordsjön IVb, IVc och 7d	26	3	11%	23	
L/W	Bergtunga/Rödtunga/ Nordsjön (EU)	11	1	6%	10	
LIN	Långa/ Nordsjön (EU)	13	0	3%	13	
LIN	Långa/ Skagerrak, Kattegatt, Östersjön (EU)	19	18	93%	1	🚩 2016-11-18
MAC	Makrill/ Nordsjön (Joint+Nabo), Skagerrak, Kattegatt, Östersjön (EU)	3 487	3 494	100%	-7	🚩 2016-10-17
NEP	Havskräfta/ Skagerrak, Kattegatt, Östersjön (EU)	3 048	1 356	44%	1 692	
NEP	Havskräfta/ Skagerrak, Kattegatt, Östersjön (EU) (Bur)	762	317	42%	444	
NEP	Havskräfta/ Skagerrak, Kattegatt, Östersjön (EU) (Rist)	1 525	738	48%	787	
NEP	Havskräfta/ Skagerrak, Kattegatt, Östersjön (EU) (Trål)	762	300	39%	461	

OTH	Övriga arter/ Nordsjön (Norsk zon, Nabo)	0	88			
PLE	Rödspotta/ Kattegatt	235	121	51%	114	
PLE	Rödspotta/ Skagerrak	491	211	43%	280	
PLE	Rödspotta/ Östersjön/Delområde 22-32	215	43	20%	172	
POK	Gråsej/ Nordsjön (Joint), Skagerrak, Kattegatt, Östersjön (EU)	410	316	77%	94	
POK	Gråsej/ Nordsjön (Norsk zon, Nabo)	880	880	100%	0	 2016-09-08
PRA	Räka/ Nordsjön (EU)	81	0	0%	81	
PRA	Räka/ Nordsjön (Norsk zon, Nabo)	155	155	100%	0	 2016-04-05
PRA	Räka/ Skagerrak, Kattegatt	2 087	1 767	85%	321	 2016-12-09
RNG	Skoläst/ Skagerrak, Kattegatt, Östersjön (EU)	17	0	0%	17	
SAL	Lax/ Östersjön/Delområde 22-31	26 870	29 312	109%	-2 442	 2016-07-18
SAN	Tobis/ Förvaltningsområde 1	388	387	100%	1	
SAN	Tobis/ Förvaltningsområde 2	39	0	0%	39	
SAN	Tobis/ Förvaltningsområde 3	3 150	3 149	100%	0	
SAN	Tobis/ Förvaltningsområde 4	66	0	0%	66	
SAN	Tobis/ Förvaltningsområde 5	0	0	100%	0	
SAN	Tobis/ Förvaltningsområde 6	8	0	0%	8	

SAN	Tobis/ Förvaltningsområde 7	0	0	100%	0	
SAN	Tobis/ Nordsjön (EU), Skagerrak, Kattegatt	3 668	3 536	96%	132	📅 2016-05-30
SOL	Tunga/ Skagerrak, Kattegatt, Östersjön (EU)	23	15	66%	8	
SOL	Tunga/ Skagerrak, Kattegatt, Östersjön (EU) (Passiva)	11	6	51%	6	
SOL	Tunga/ Skagerrak, Kattegatt, Östersjön (EU) (Rist)	5	3	57%	2	
SOL	Tunga/ Skagerrak, Kattegatt, Östersjön (EU) (Trål)	7	7	96%	0	
SPR	Skarpsill/ Nordsjön (EU)	12 659	12 553	99%	107	📅 2016-11-14
SPR	Skarpsill/ Skagerrak, Kattegatt	9 341	1 128	12%	8 212	
SPR	Skarpsill/ Östersjön/Delområde 22-32	42 144	41 758	99%	386	📅 2016-03-22
SRX	Rockor/ Skagerrak, Kattegatt (EU)	10	0	0%	10	
T/B	Piggvar/Slätvar/ Nordsjön (EU)	1	0	5%	1	
USK	Lubb/ Nordsjön (EU)	7	0	0%	7	
USK	Lubb/ Skagerrak, Kattegatt, Östersjön (EU)	8	1	10%	7	
W/P	Vitling/Bleka/ Nordsjön (Norsk zon, Nabo)	190	40	21%	150	
WHB	Blåvitling/ EG- och Int. vatten	138	124	90%	14	📅 2016-08-19
WHG	Vitling/ Nordsjön (Joint)	2	1	47%	1	

WHG	Vitling/ Skagerrak, Kattegatt	99	63	64%	36
-----	----------------------------------	----	----	-----	----

Publicerad: 2014-01-24

Uppdaterad: 2014-05-15

Kontaktuppgifter

Besöksadress: Gullbergs Strandgata 15

Postadress: Box 11 930

404 39 Göteborg

Tel: 010-698 60 00

E-post:havochvatten@havochvatten.se